SFS 1996:190
Utkom från trycket
den 2 april 1996

Förordning om ändring i förordningen (1990:1334) om skydd för samhällsviktiga anläggningar m.m.;

utfärdad den 7 mars 1996.

Regeringen föreskriver att 9 § förordningen (1990:1334) om skydd för samhällsviktiga anläggningar m.m. och bilagan till förordningen skall ha följande lydelse.

9 §[1] De militära skyddsområdena är:
Kalix militära skyddsområde,
Bodens militära skyddsområde,
Holmögadds militära skyddsområde,
Hemsö militära skyddsområde,
Singö militära skyddsområde,
Söderarms militära skyddsområde,
Sandhamns västra militära skyddsområde,
Sandhamns östra militära skyddsområde,
Mörtö-Bunsöns militära skyddsområde,
Huvudskärs militära skyddsområde,
Muskö militära skyddsområde,
Landsorts militära skyddsområde,
Gotlands militära skyddsområde,
Karlskrona militära skyddsområde,
Stärnö militära skyddsområde,
Styrsö militära skyddsområde,
Marstrands militära skyddsområde.

De militära skyddsområdenas omfattning anges i bilagan till denna förordning.

Bilaga[2]

Militära skyddsområden

[1] Ändringen innebär att Holmsunds, Sundsvalls, Arkösunds, Tärnö och Björkö militära skyddsområden har utgått.
[2] Senaste lydelse 1995:1257. Ändringen innebär att Holmsunds, Sundsvalls, Arkösunds, Tärnö och Björkö militära skyddsområden tagits bort ur bilagan samt att Gotska sandön inte längre ingår i Gotlands militära skyddsområde.

Beteckningar

Militär skyddsområdesgräns

57°52'51"
18°50'54"
Militär skyddsområdesgränspunkt
(longitud–latitud)

Militärt skyddsområde

Väg, undantagen från militärt skyddsområde

Farled, undantagen från militärt skyddsområde

Lantmäteriverket KartCentrum 96063

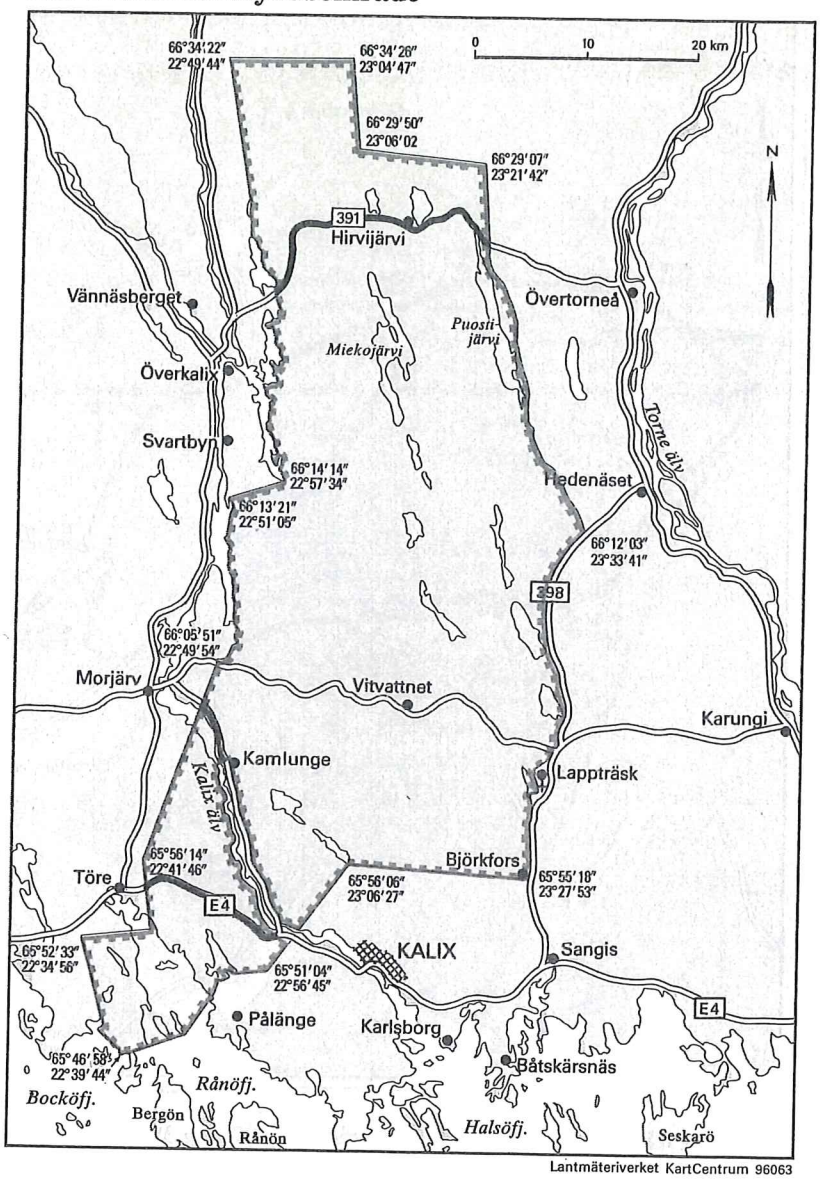

Lantmäteriverket KartCentrum 96063

Undantag från Kalix militära skyddsområde: Europaväg 4, väg 391, vägen Morjärv-Kamlunge och resande med järnväg.

SFS 1996:190

Bodens militära skyddsområde

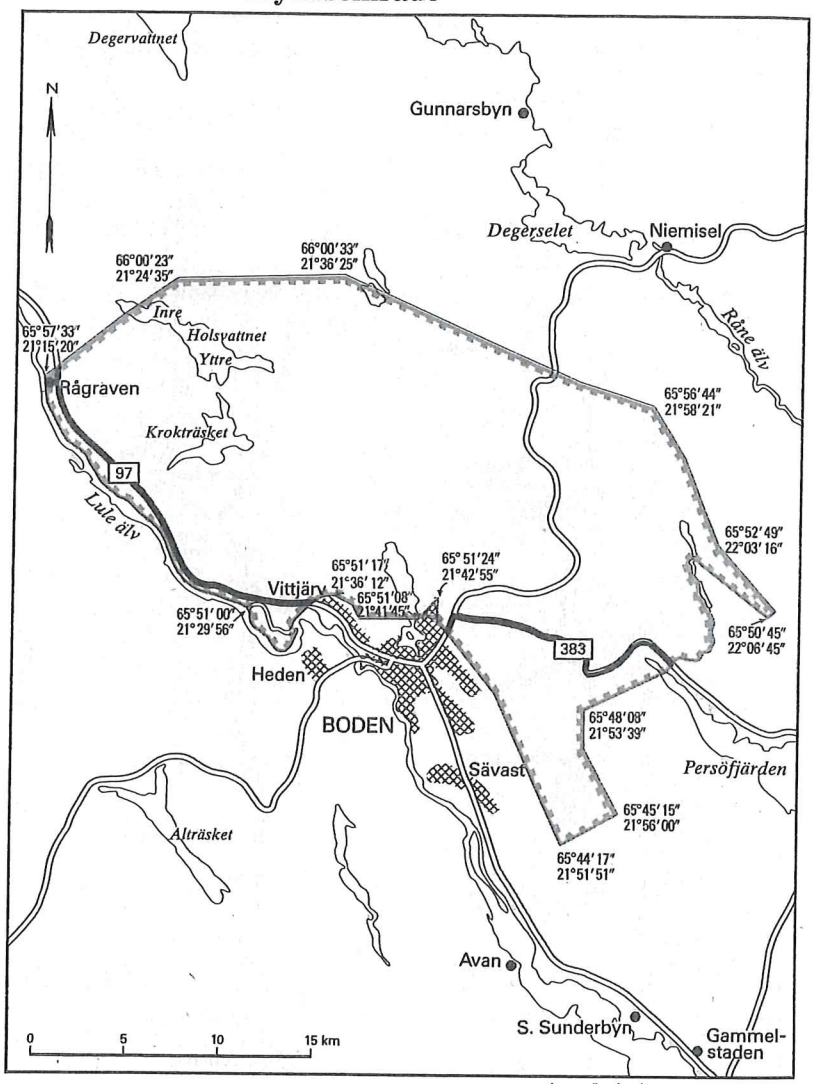

Lantmäteriverket KartCentrum 96063

Undantag från Bodens militära skyddsområde: väg 97, väg 383 och resande med järnväg.

Holmögadds militära skyddsområde

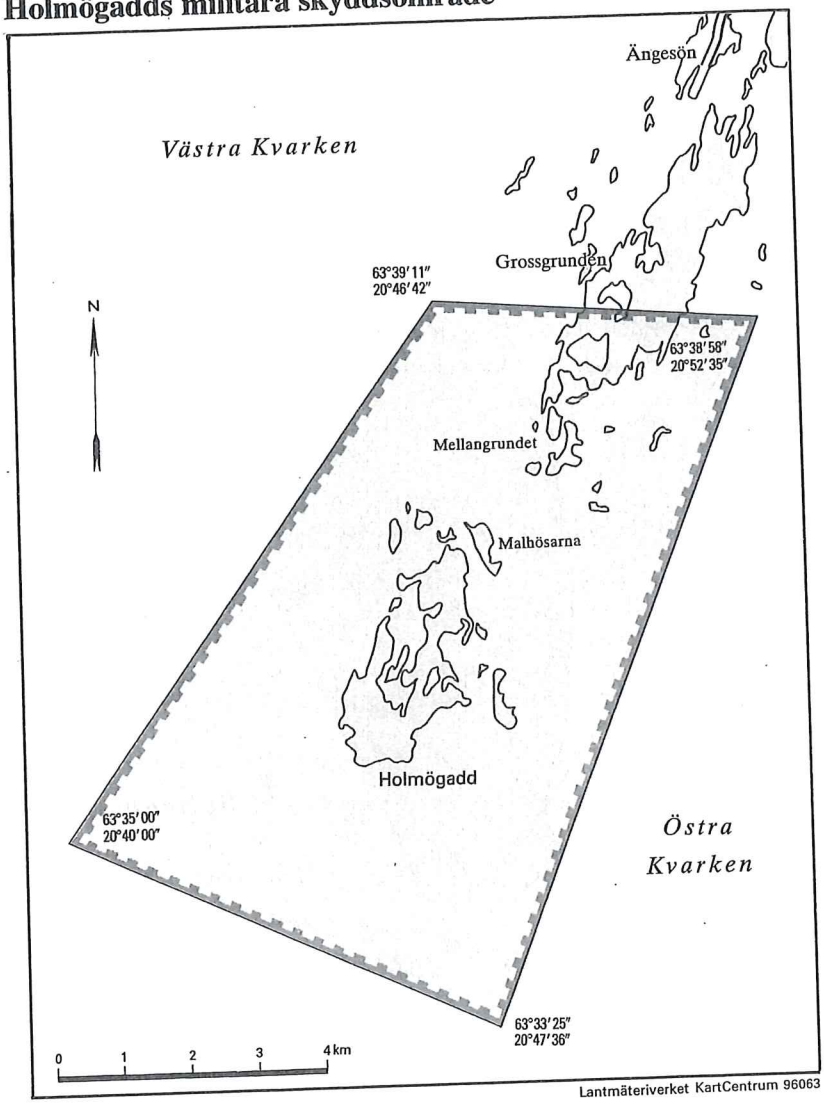

Hemsö militära skyddsområde

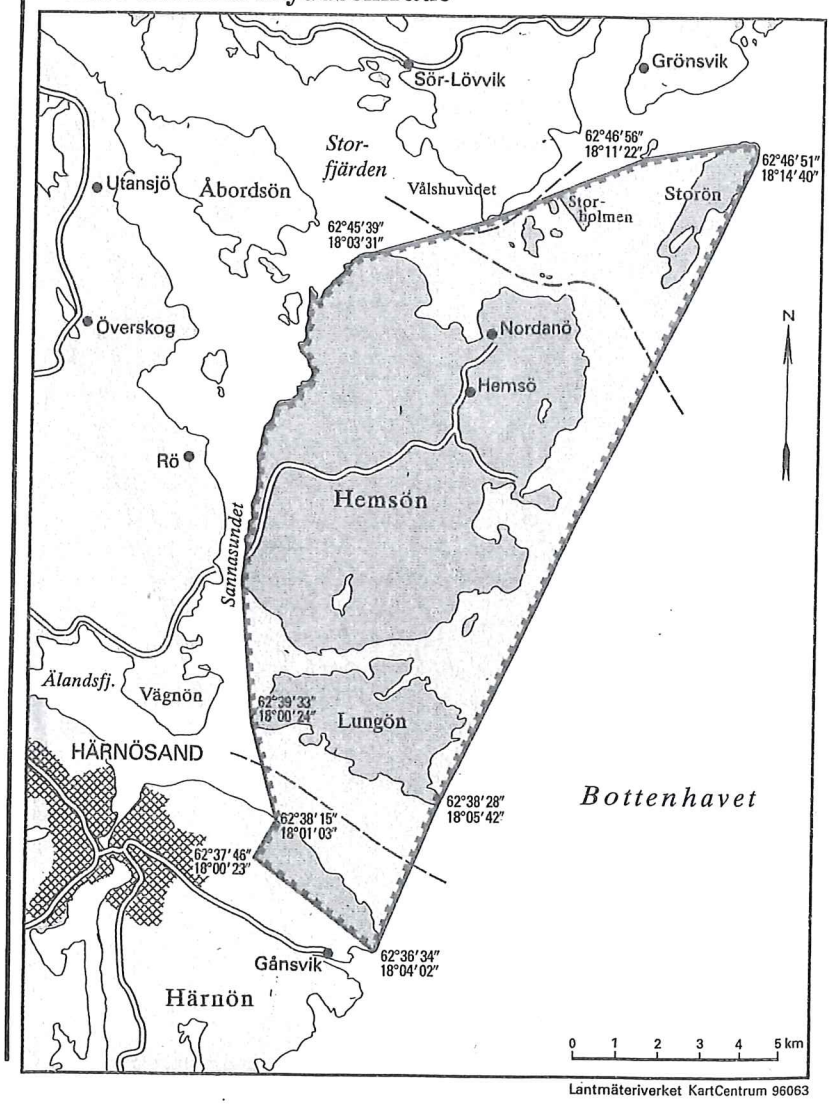

Undantag från Hemsö militära skyddsområde: markerade farleder.

Singö militära skyddsområde

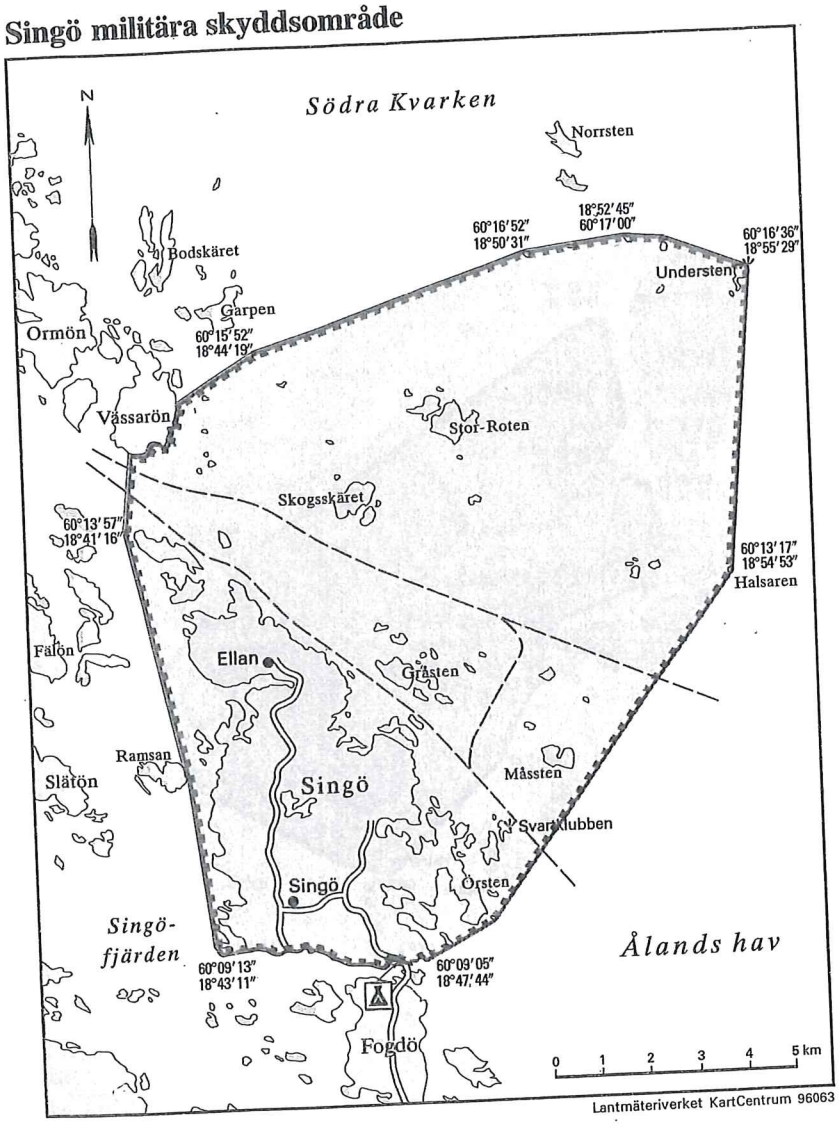

Undantag från Singö militära skyddsområde: Markerade farleder och campingplatsen norr om bron Fogdö–Singö.

Söderarms militära skyddsområde

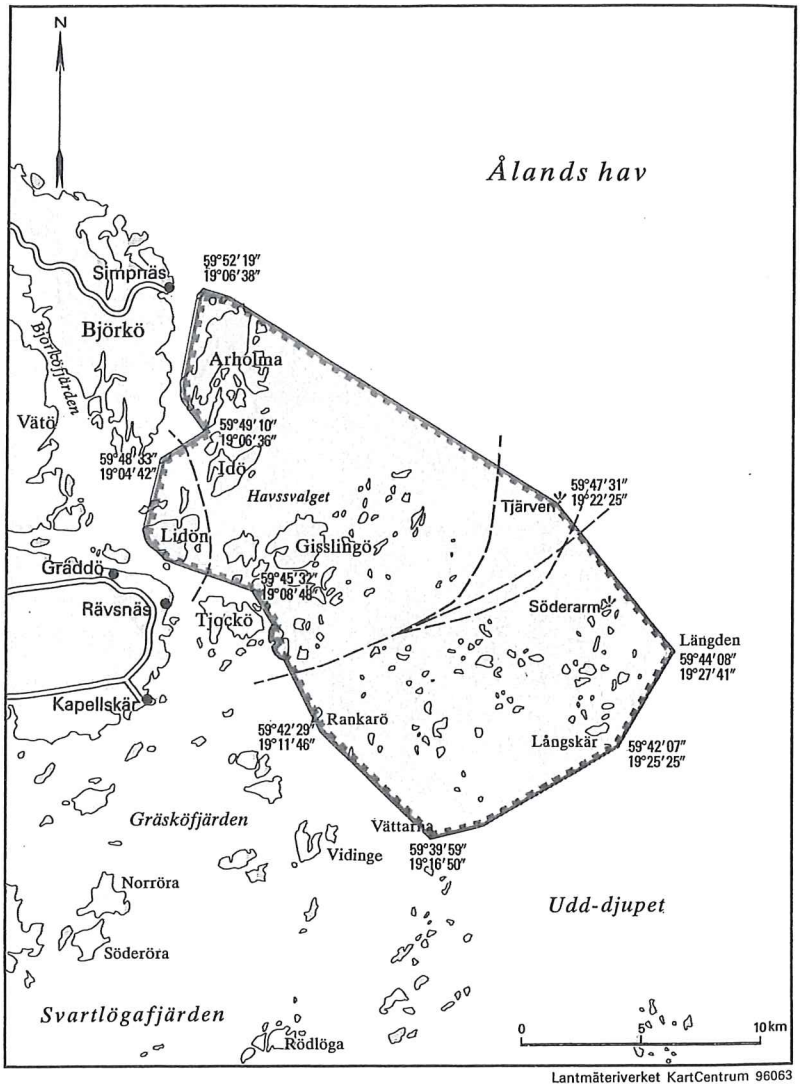

Undantag från Söderarms militära skyddsområde: markerade farleder.

Sandhamns västra militära skyddsområde
Sandhamns östra militära skyddsområde

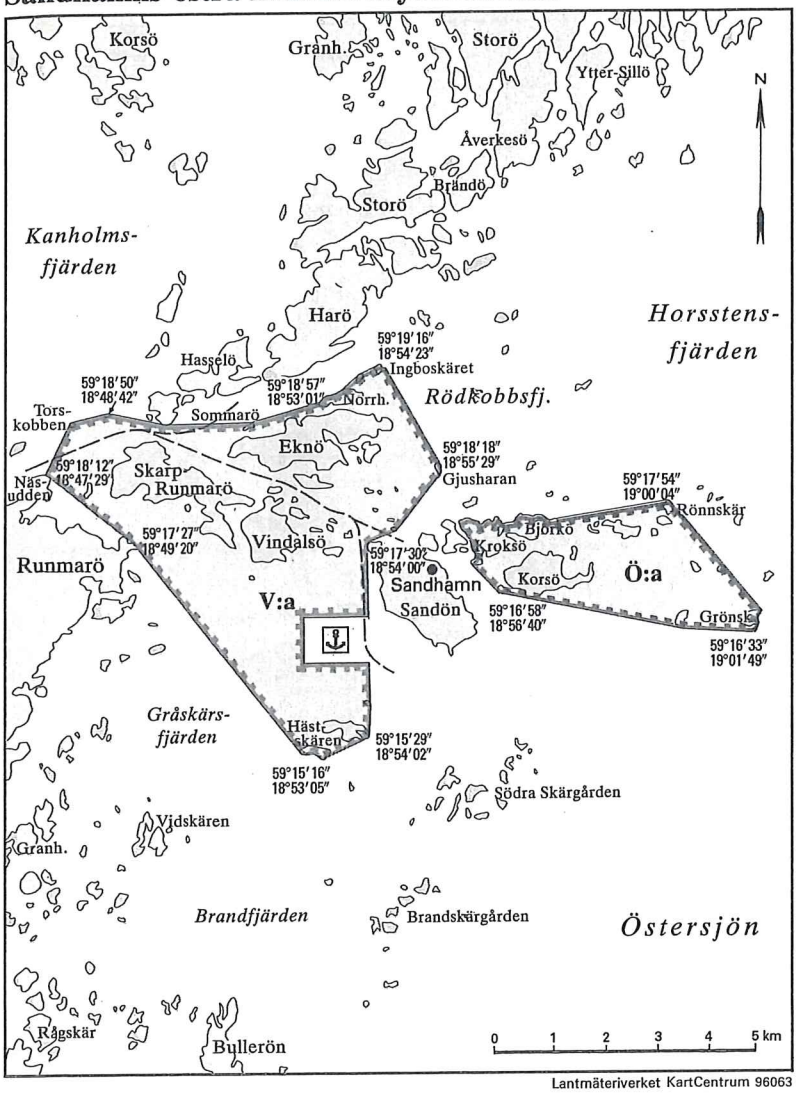

Lantmäteriverket KartCentrum 96063

Undantag från Sandhamns västra militära skyddsområde: markerade farleder och markerad ankringsplats på Södra fjärden.

Mörtö-Bunsöns militära skyddsområde
Huvudskärs militära skyddsområde

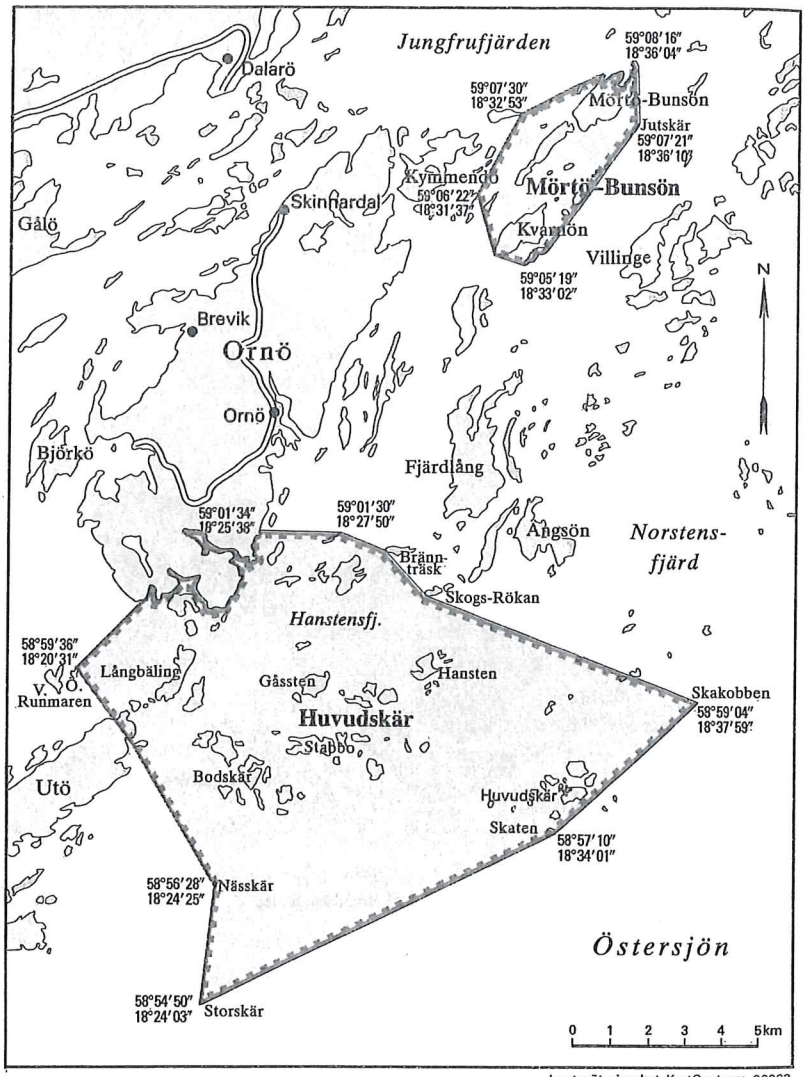

Lantmäteriverket KartCentrum 96063

Muskö militära skyddsområde

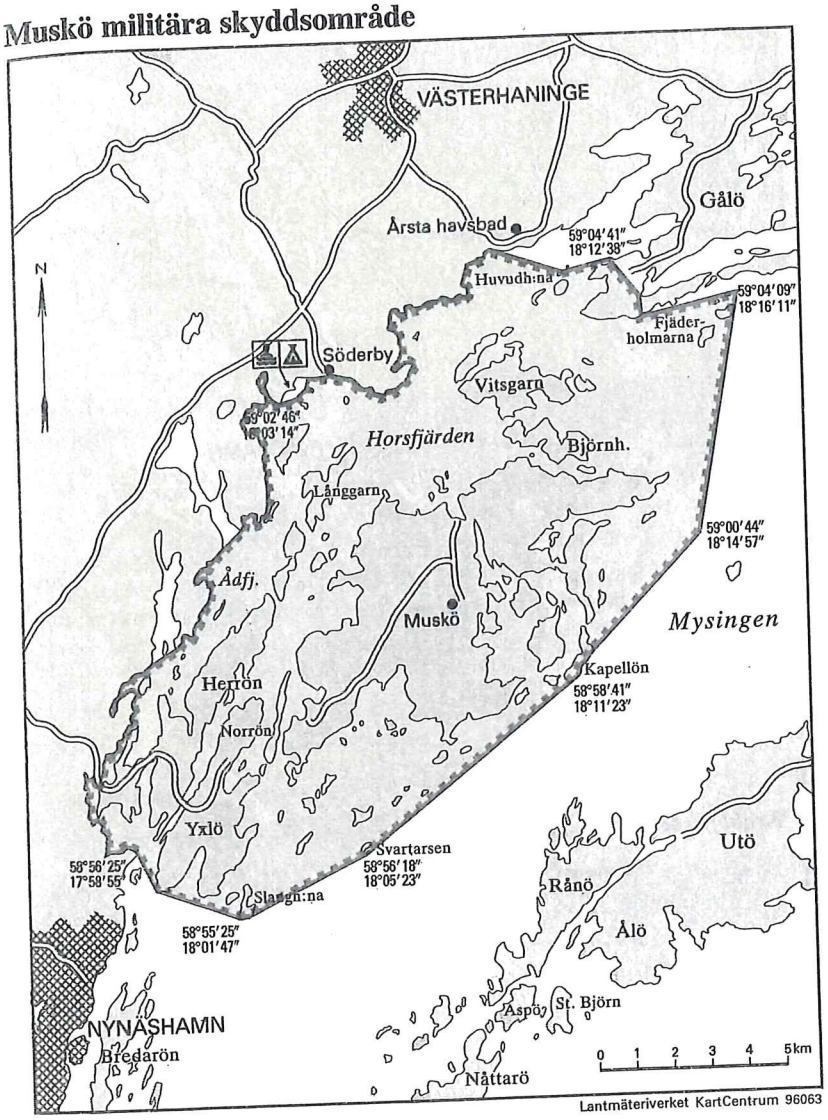

Landsorts militära skyddsområde

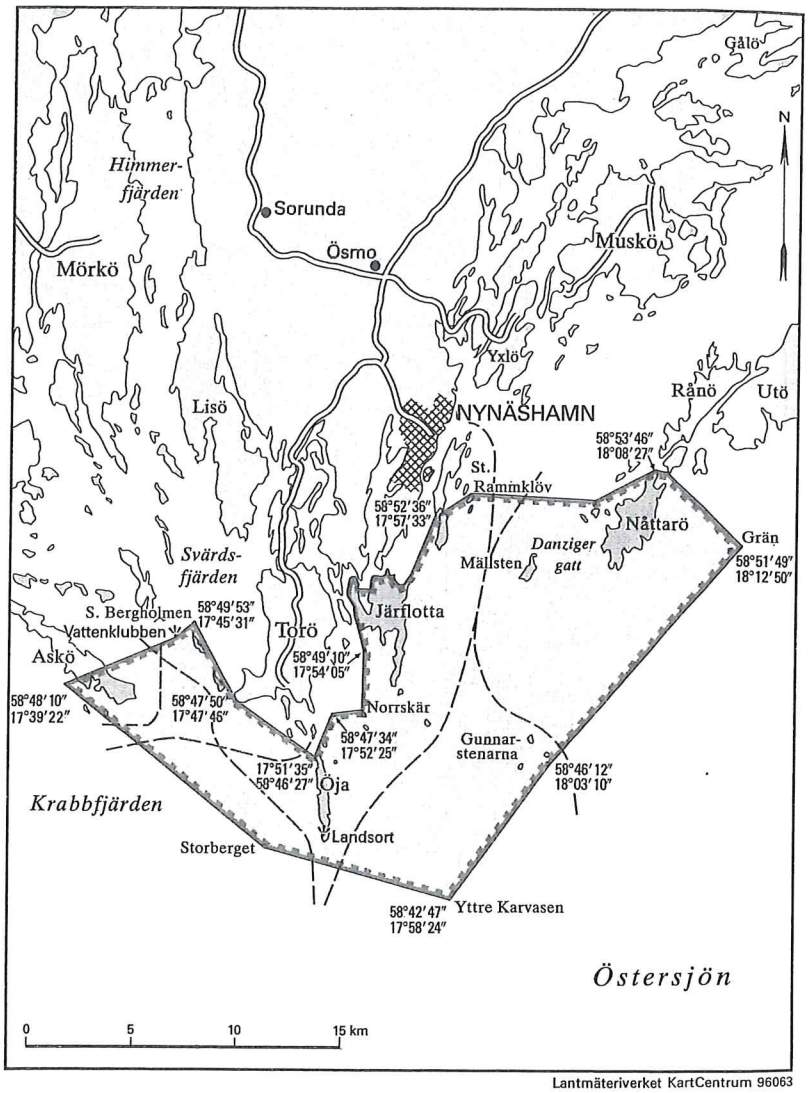

Lantmäteriverket KartCentrum 96063

Undantag från Landsorts militära skyddsområde: markerade farleder.

Gotlands militära skyddsområde

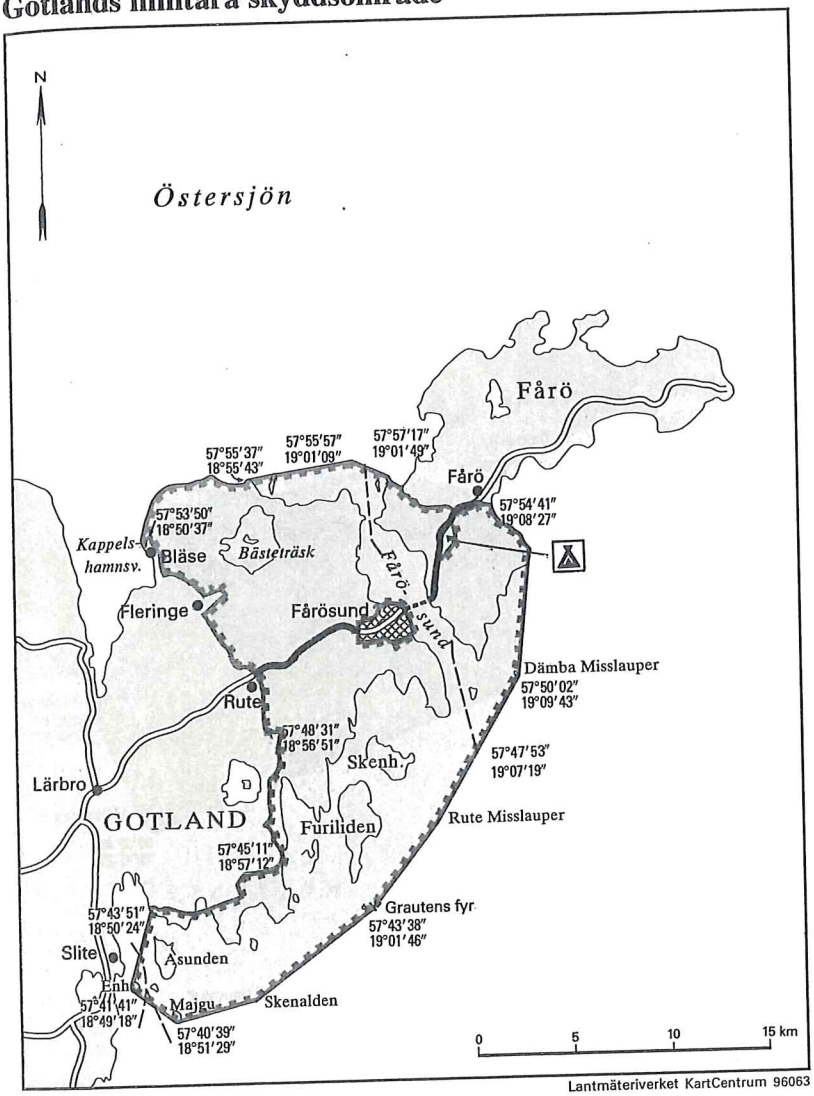

Undantag från Gotlands militära skyddsområde: vägen Rute–Fårö och markerad campingplats öster om vägen, Fårösunds samhälle, Bläse museum och markerade farleder.

Karlskrona militära skyddsområde

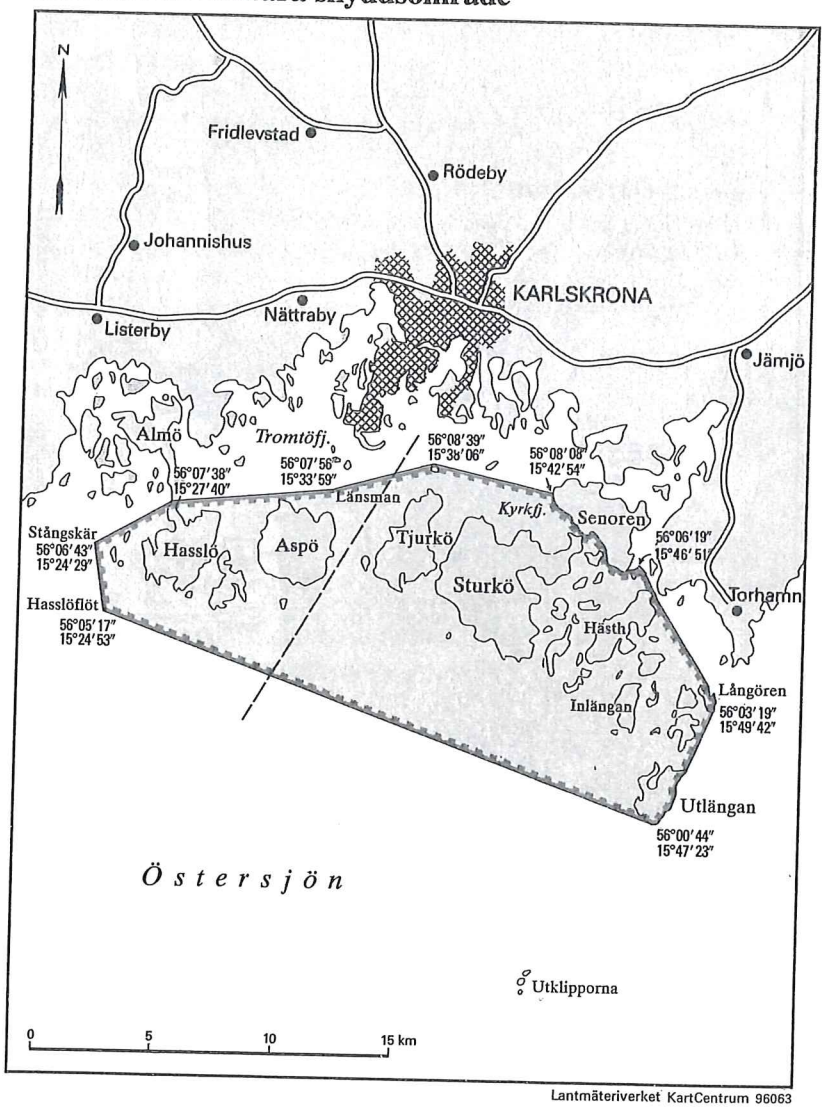

Undantag från Karlskrona militära skyddsområde: markerad farled.

Stärnö militära skyddsområde

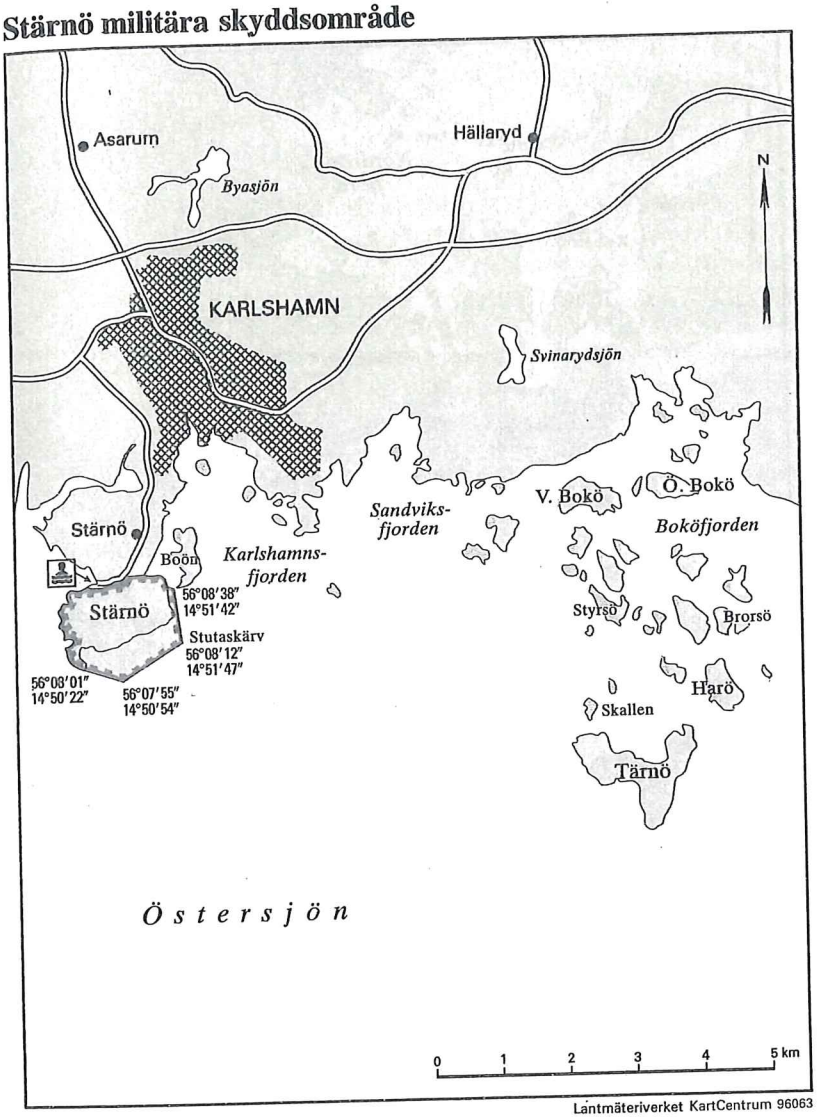

Lantmäteriverket KartCentrum 96063

Styrsö militära skyddsområde

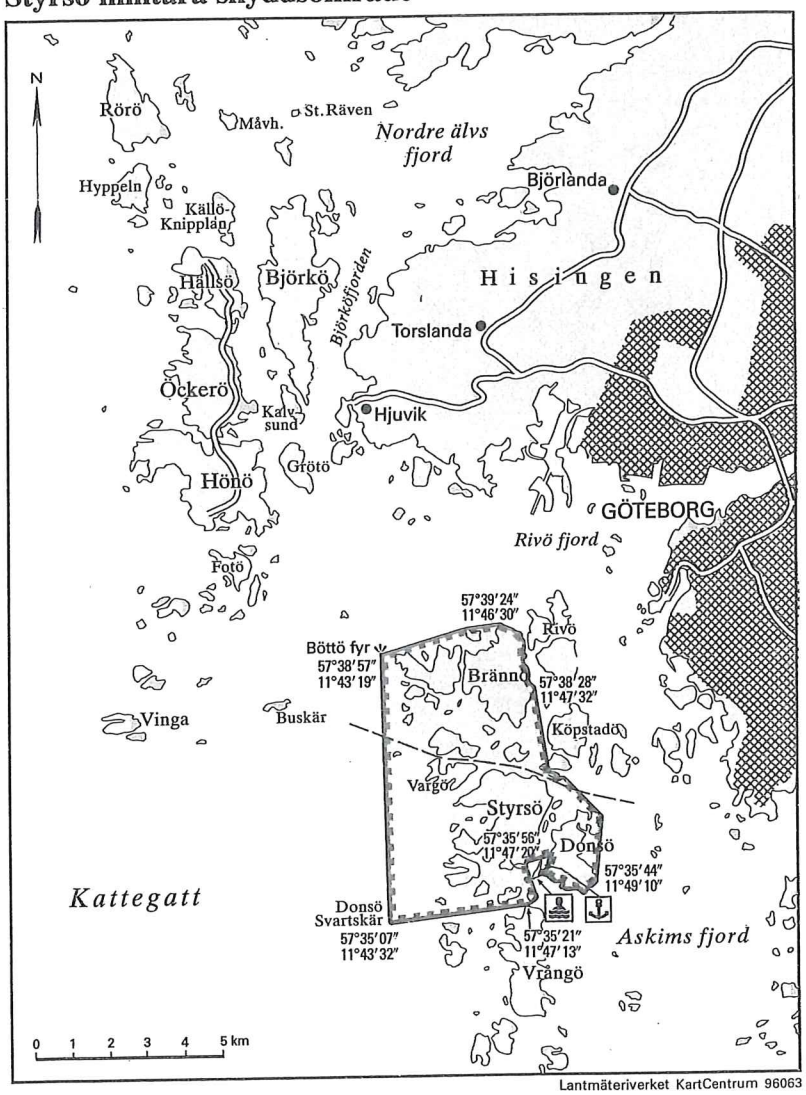

Undantag från Styrsö militära skyddsområde: bryggorna på Stjärnvik och Vargö i anslutning till markerad farled, värdshuset på Vargö och markerad farled.

Marstrands militära skyddsområde

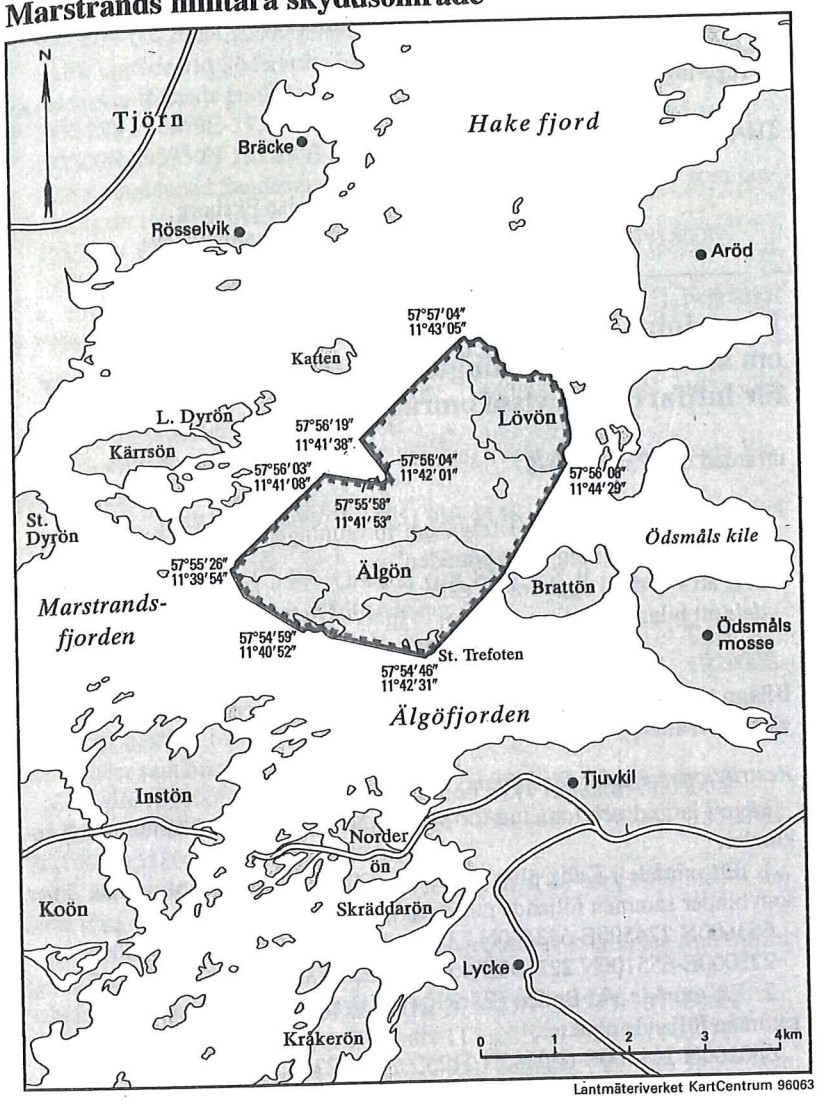

SFS 1996:190

Denna förordning träder i kraft den 15 april 1996.

På regeringens vägnar

THAGE G PETERSON

Ann-Louise Eksborg
(Försvarsdepartementet)

SFS 1996:191
Utkom från trycket den 2 april 1996

Förordning om ändring i förordningen (1979:969) om restriktioner för luftfart inom vissa områden;

utfärdad den 7 mars 1996.

Regeringen föreskriver i fråga om förordningen (1979:969) om restriktioner för luftfart inom vissa områden[1]

dels att 4 § skall upphöra att gälla,

dels att bilagan till förordningen skall ha följande lydelse.

Bilaga till förordningen (1979:969) om restriktioner för luftfart inom vissa områden[2]

Restriktionsområden för luftfart

Läge i latitud och longitud för punkterna anges i grader, minuter och sekunder.

1. Ett område i Kalix älvs nedre del (ES R 03), begränsat av räta linjer som binder samman följande punkter.

663600N 224500E-663400N 231600E-655800N 234400E-654700N 223000E-655100N 222700E-662000N 225000E-663600N 224500E

2. Ett område vid Boden (ES R 04), begränsat av räta linjer som binder samman följande punkter.

660100N 211100E-660600N 212500E-655230N 220800E-654700N 221000E-654300N 214900E-655000N 214330E-655000N 213300E-655200N 212500E-660100N 211100E

3. Ett område vid Holmögadd (ES R 85), begränsat av räta linjer som binder samman följande punkter.

634100N 205100E-634100N 205530E-633200N 204630E-633500N 204030E-634100N 205100E

4. Ett område vid Ångermanälvens mynning (ES R 11), begränsat av räta linjer som binder samman följande punkter.

625230N 180500E-625000N 180200E-623830N 175800E-623830N 181800E-624230N 182400E-625230N 180500E

5. Ett område i Öregrunds skärgård (ES R 14), begränsat av räta linjer som binder samman följande punkter.

[1] Senaste lydelse av 4 § 1993:238.
[2] Senaste lydelse 1993:1157. Ändringarna innebär att restriktionsområdena enligt de tidigare numren 3, 6, 12, 13, 17 och 19 tagits bort ur bilagan.